



Naturparkplan Leitbild, Ziele und Umsetzungs- strategien

Karte 1 (verkleinert): Naturraum und Landschafts-
haushalt

Legende

Naturnähe der Wälder

- naturnahe Wälder
- sonstige Wälder

Entwässerungsgrad der Moore

- naturnah
- maessig entwaessert
- stark entwaessert, degradiert
- naturnahe Moore, mäßig ent-
waesserte Moore, stark ent-
waesserte/degradierte Moore
außerhalb der Entwicklungsmaß-
nahmen Naturschutzgroßprojekt

- Moor- und Bruchwälder in der
NGP-Kernzone
- ehemaliges Grünland, überstaut
- Polderflächen
- Schwemmsande

Feuchtlebensräume

- naturnahe Feuchtlebensräume
- stark wasserbeeinflusste Grün-
länder

Trockenstandorte

- offener Trockenstandort

Aktuelle oberirdische Einzugsgebiete

- Wasserscheide 3. Ordnung
- Wasserscheide 4. Ordnung

Wasserscheiden der 1. und 2. Ordnung
kommen in der Naturparkregion nicht vor.

Morphologische Besonderheiten/ Eiszeitrelikte

- Soll
- Findling
- Oser

Güteklasse gesamt der Fließgewässer

- sehr gut
- gut
- mäßig
- unbefriedigend
- schlecht

Trophie - Klassifizierung der Standgewässer

- mesotroph
- [mesotroph]
- schwach eutroph
- [schwach eutroph]
- stark eutroph
- [stark eutroph]
- schwach polytroph
- [schwach polytroph]
- stark polytroph
- [stark polytroph]
- hypertroph

Nachrichtlich

- Grenze des Naturparks
"Flusslandschaft Peenetal"
- - - Grenze der Naturparkregion

Maßstab 1 : 170 000



Landesamt für Umwelt, Naturschutz und Geologie
Mecklenburg-Vorpommern
2016 - 2021

Kartographische Bearbeitung durch:

UmweltPlan GmbH Stralsund
 Hauptsitz Tribseer Damm 2 18437 Stralsund Tel.: +49 3831/6108-0 Fax -49
 Niederlassung Majakowskistraße 58 18059 Rostock Tel.: +49 381 877161-50
 Außenstelle Bahnhofstraße 43 17489 Greifswald Tel.: +49 3834/23111-91
 info@umweltplan.de www.umweltplan.de

Quelle der thematischen Eintragungen:
s. Einzelkarten in Band II

Kartengrundlage:

Geoinformationen: © GeoBasis-DE/M-V, 2021

Diese Karte ist urheberrechtlich geschützt. Eine Vervielfältigung ist nur mit Erlaubnis des
LUNG M-V und des LAIV M-V zulässig. Als Vervielfältigung gelten z.B. Nachdruck,
Fotokopie, Mikroverfilmung, Digitalisierung, Scannen sowie Speicherung auf Datenträger.



Naturparkplan Leitbild, Ziele und Umsetzungs- strategien

Karte 2 (verkleinert): Lebensräume
und Schutzgebiete

Legende

Naturschutzrechtliche Schutzgebiete und -objekte

DE 1949-401

- Europäisches Vogelschutzgebiet (SPA), mit EU-Nummer
- Horststandorte des Weißstorchs und des Fischadlers als Bestandteile der SPA-Gebietskulisse

DE 2048-301

- Gebiet nach Fauna-Flora-Habitat-Richtlinie (GGB), mit EU-Nummer (flächig, punktförmig)
- FFH-Lebensraumtypen

N 47

- Naturschutzgebiet (NSG) mit Nummer lt. Schutzgebietsverzeichnis
- Landschaftsschutzgebiet (LSG) mit Nummer lt. Schutzgebietsverzeichnis

L 82

- Flächennaturdenkmal (FND)

ND

- Naturdenkmal (ND)
- Geschützter Landschaftsbestandteil (GLB)
- Geschütztes Biotop (§ 20 NatSchAG M-V)


Trinkwasserschutzgebiete

- Trinkwasserschutzzonen II, III und IV

Nachrichtlich

- Grenze des Naturparks "Flusslandschaft Peenetal"
- Grenze der Naturparkregion

Maßstab 1 : 170 000



Landesamt für Umwelt, Naturschutz und Geologie
Mecklenburg-Vorpommern
2016 - 2021

Kartographische Bearbeitung durch:

UmweltPlan GmbH Stralsund
Hauptsitz Tribseer Damm 2 18437 Stralsund Tel.: +49 3831/6108-0 Fax -49
Niederlassung Majakowskistraße 58 18059 Rostock Tel.: +49 381 877161-50
Außenstelle Bahnhofstraße 43 17489 Greifswald Tel.: +49 3834/23111-91
info@umweltplan.de www.umweltplan.de

Quelle der thematischen Eintragungen:

s. Einzelkarten in Band II











Kartengrundlage:

Geoinformationen: © GeoBasis-DE/M-V, 2021

Diese Karte ist urheberrechtlich geschützt. Eine Vervielfältigung ist nur mit Erlaubnis des LUNG M-V und des LAIV M-V zulässig. Als Vervielfältigung gelten z.B. Nachdruck, Fotokopie, Mikroverfilmung, Digitalisierung, Scannen sowie Speicherung auf Datenträger.

Naturparkplan Leitbild, Ziele und Umsetzungs- strategien

Karte 3 (verkleinert): Landnutzung

- Legende**
- Landnutzungen**
-  Ackerflächen
 -  Grünland
 -  Waldflächen
 -  bebaute Flächen
 -  Wasserflächen
- Moore**
-  Moore, aktuell keine Nutzung
 -  Renaturierte, nicht genutzte Flächen
- Wasserwirtschaft**
-  Polderflächen
- Nachrichtlich**
-  Grenze des Naturparks "Flusslandschaft Peenetal"
 -  Grenze der Naturparkregion

Maßstab 1 : 170 000



Landesamt für Umwelt, Naturschutz und Geologie
Mecklenburg-Vorpommern
2016 - 2021

Kartographische Bearbeitung durch:

UmweltPlan GmbH Stralsund

Hauptsitz Tribseer Damm 2 18437 Stralsund Tel.: +49 3831/6108-0 Fax -49
 Niederlassung Majakowskistraße 58 18059 Rostock Tel.: +49 381 877161-50
 Außenstelle Bahnhofstraße 43 17489 Greifswald Tel.: +49 3834/23111-91
 info@umweltplan.de www.umweltplan.de

Quelle der thematischen Eintragungen:
s. Einzelkarten in Band II

Kartengrundlage:
Geoinformationen: © GeoBasis-DE/M-V, 2021

Diese Karte ist urheberrechtlich geschützt. Eine Vervielfältigung ist nur mit Erlaubnis des LUNG M-V und des LAIV M-V zulässig. Als Vervielfältigung gelten z.B. Nachdruck, Fotokopie, Mikroverfilmung, Digitalisierung, Scannen sowie Speicherung auf Datenträger.



Naturparkplan Leitbild, Ziele und Umsetzungs- strategien

Karte 4 (verkleinert): Erholung und Tourismus

Legende

Öffentlicher Verkehr

—+— Bahnhlinie (in Betrieb)
mit Bahnhof/Haltepunkt

Einrichtungen der Besucher- information und -lenkung

● Tourismus-/Naturpark-
Informationsstelle
▲ Lehrpfad (Eingang/Startpunkt)
● Naturlehrpfad
■ Aussichtsturm

Rad- und Wandertourismus

○ überregionaler Radweg
— regionaler Radweg
— sonstiger Radweg
●●●●● Naturparkweg
— weitere, in Planung befindliche
Abschnitte des Natur-
parkweges
— sonstiger Wanderweg

Reitertourismus

● Reiterhof

Nachrichtlich

— Grenze des Naturparks
"Flusslandschaft Peenetal"
— Grenze der Naturparkregion
■ Wald

Wassertourismus

● Fahrgastschiffahrt, Sport-
boothafen
○ Kanustation, Ein-/Ausstiegs-
stellen
● Wasserwanderrastplatz,
Kanurastplatz
● Badestelle, Hallenbad

Gastgewerbliche Einrichtungen

○ Campingplatz, Jugendherberge,
Lokal

Naturlandschaftliche und kulturelle Attraktionen/Sehenswürdigkeiten (Auswahl)

● Großsteingrab, Findling, Park,
Erlebnisgarten, natürlicher
Aussichtspunkt
+ Kirche
● Museum, technische Bauten,
Hofläden und sonstige kultu-
relle Einrichtungen
— Drainenstrecke
● weitere ausgewählte Bauden-
kmale

Maßstab 1 : 170 000



Landesamt für Umwelt, Naturschutz und Geologie
Mecklenburg-Vorpommern
2016 - 2021

Kartographische Bearbeitung durch:

UmweltPlan GmbH Stralsund
Hauptsitz Tribseer Damm 2 18437 Stralsund Tel.: +49 3831/6108-0 Fax: -49
Niederlassung Majakowskistraße 58 18059 Rostock Tel.: +49 381 877161-50
Außenstelle Bahnhofstraße 43 17489 Greifswald Tel.: +49 3834/23111-91
info@umweltplan.de www.umweltplan.de

Quelle der thematischen Eintragungen:
s. Einzelkarten in Band II

Kartengrundlage:

Geoinformationen: © GeoBasis-DE/M-V, 2021

Diese Karte ist urheberrechtlich geschützt. Eine Vervielfältigung ist nur mit Erlaubnis des
LUNG M-V und des LAIV M-V zulässig. Als Vervielfältigung gelten z.B. Nachdruck,
Fotokopie, Mikroverfilmung, Digitalisierung, Scannen sowie Speicherung auf Datenträger.



Naturparkplan Leitbild, Ziele und Umsetzungs- strategien

Karte 5 (verkleinert): Entwicklungsziele

Legende

Maßnahmenplanung im Rahmen der PEPL-Fortschreibung (innerhalb der NGP-Kernzone)

Flächen mit Entwicklungsmaßnahmen (mit Maßnahmetyp)

- Freie Sukzession in Gewässern/Vernässungsbereichen
- Freie Sukzession in Wäldern/Gehölzen
- Extensive Bewirtschaftung auf organischen Standorten
- Extensive Bewirtschaftung auf mineralischen Standorten
- Pflegemaß auf organischen Standorten
- Pflegemaß oder Beweidung auf mineralischen Standorten

Perspektivische Entwicklungsflächen

- Maßnahmenkomplex Hydrologische Sanierung
- Maßnahmenkomplex Ökologische Waldentwicklung

Pflegemaßnahmen

- Flächen mit Pflegemaßnahmen
- LRT vorhanden
- kein LRT vorhanden
- bisher nicht geplante Flächen

Zielflächen der FFH-Managementplanung (innerhalb von GGB)

Handlungsbedarf zum Erhalt und zur Entwicklung von FFH-LRT

- Lebensraumtyp mit Erhaltungszustand A oder B
- Lebensraumtyp mit Erhaltungszustand C

GGB Gebiet Gemeinschaftlicher Bedeutung

Projekte der Naturparkplanung (vgl. Band III Projekte)

- P 2 Touristische Entwicklung
- P 22 Wasserwirtschaft und Moor-Renaturierung
- P 32 Natur- und Artenschutz

Übergeordnete Zielvorgaben der Gutachtlichen Landschaftsrahmenplanung (außerhalb der NGP-Kernzone)

- | | | |
|---|--|------------------------------------|
| Erhalt | Entwicklung | Hauptlebensraumtyp |
| ■ | ■ | Wälder |
| ■ | ■ | Moore |
| ■ | ■ | Feuchtlebensräume des Binnenlandes |
| | | Fließgewässer |
| S | S | Seen |
| | | Offene Trockenstandorte |
- Agrarisch geprägte Nutzflächen, die erhebliche Defizite in der strukturellen Ausstattung mit Landschaftselementen aufweisen

Nachrichtlich

- Naturpark
- Grenze des Naturparks
 - "Flusslandschaft Peenetal"
 - Grenze der Naturparkregion
- Pflege- und Entwicklungsplan
- Grenze der NGP-Kernzone
 - NGP Naturschutzgroßprojekt

0 2 4 6 8 10 km **Maßstab 1 : 170 000**

**Landesamt für Umwelt, Naturschutz und Geologie
Mecklenburg-Vorpommern
2016 - 2021**

Kartographische Bearbeitung durch:

UmweltPlan GmbH Stralsund
 Hauptsitz Tribseer Damm 2 18437 Stralsund Tel.: +49 3831/6108-0 Fax -49
 Niederlassung Majakowstraße 58 18059 Rostock Tel.: +49 381 877161-50
 Außenstelle Bahnhofstraße 43 17489 Greifswald Tel.: +49 3834/23111-91
 info@umweltplan.de www.umweltplan.de

Quelle der thematischen Eintragungen:
s. Einzelkarten in Band II

Kartengrundlage:

Geoinformationen: © GeoBasis-DE/M-V, 2021

Diese Karte ist urheberrechtlich geschützt. Eine Vervielfältigung ist nur mit Erlaubnis des LUNG M-V und des LAIV M-V zulässig. Als Vervielfältigung gelten z.B. Nachdruck, Fotokopie, Mikroverfilmung, Digitalisierung, Scannen sowie Speicherung auf Datenträger.